

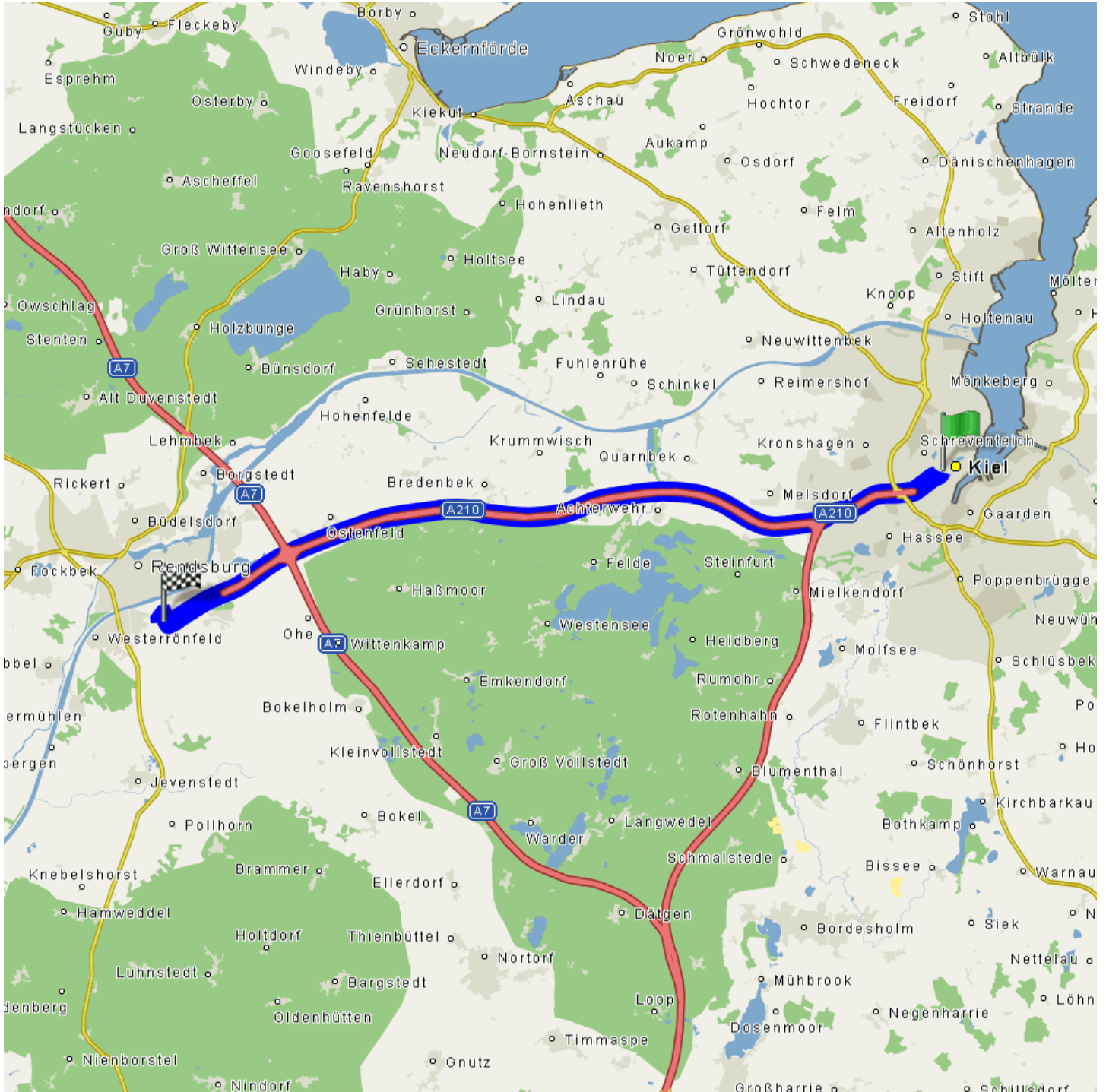
# Ihre Route




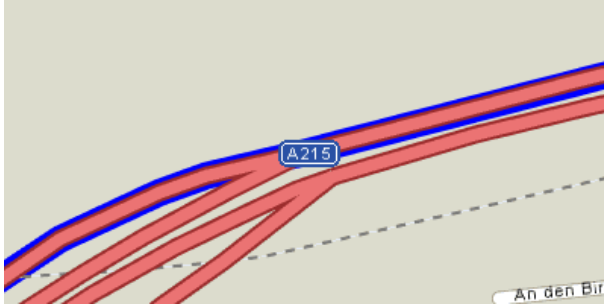





## Statistik

Route von: exerzierplatz, kiel (D)


nach: walter-zeidler-strasse 19, osterrönfeld (D)

Distanz: 31.24 km | Dauer: ca. 23 Minuten



Routenbeschreibung						
Zeit	km	Anweisung	Straße	Wegpunkt		
1	20:31	0.00		Abfahrt von Exerzierplatz Richtung Flensburg Rendsburg Melsdorf	Exerzierplatz	AK Kreuz Kiel-West (7)
						
2	20:34	4.30		Bei Autobahnkreuz Kreuz Kiel-West (7) die Autobahn A210 Richtung A210 verlassen, Straßenverlauf folgen für 25,96 km	A210	AK Kreuz Kiel-West (7)
						
3	20:51	30.27		Bei die Autobahn Richtung verlassen, Straßenverlauf folgen für 0,16 km		
						
4	20:52	30.42		Links abbiegen auf , Straßenverlauf folgen für 0,28 km		
						
5	20:52	30.70		Links abbiegen auf Am Kamp, Straßenverlauf folgen für 0,27 km	Am Kamp	Osterrönfeld




6 20:52 30.97  Links abbiegen auf Walter-Zeidler-Str.,  
Straßenverlauf folgen für 0,27 km

Walter-Zeidler-Str.

Osterrönnfeld



7 20:54 31.24  Ankunft auf Walter-Zeidler-Str.

Walter-Zeidler-Str.

Osterrönnfeld

